

所要時間  
90分



歩いて満喫、わくわく宇奈月ウォーキング

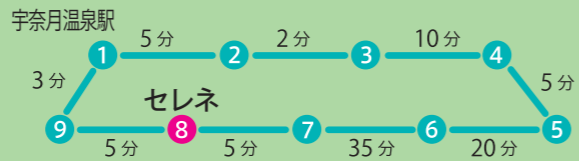
# フォト & ウォーキング やまびこ コース MAP

YAMABIKO COURSE  
UNAZUKI WALKING GUIDE

電源開発のあゆみを体感しよう。  
雄大で急峻な黒部峡谷の美しさと  
やまびこコースで小さな冒険。  
トロッコ電車の旧道を歩く

## やまびこコース

所要時間：90分 / 距離：2.5km  
消費カロリー：約500kcal



### 1 温泉噴水

宇奈月温泉のシンボル温泉噴水は50℃の温泉が吹き出しています。泉質は弱アルカリ性単純温泉、お肌をつるつるにする効果があります。

### 2 黒部川電気記念館

宇奈月温泉の始まりとも言える黒部川の水力電源開発の歴史とドラマを深く知ることができます。また、黒部ダム的大型模型やライブカメラを操作して黒部湖付近の映像を見ることができます。

### 3 黒部峡谷鉄道 宇奈月駅

トロッコ電車の始発駅。トロッコ電車は、電源開発時、建設資材運搬用として利用された黒部軌道がルーツです。発車時刻をチェックして、次のポイントでトロッコ電車に手を振ってみましょう！

### 4 山彦橋

かつてトロッコ電車が走っていた鉄道橋を歩きます。トロッコ電車が走る新山彦橋と険しい峡谷の自然美を味わえる宇奈月らしさが詰まったビュースポット。さあ、冒険の始まりです。

### 5 トンネル - やまびこ遊歩道

電源開発の時代を思い起こさせるボコボコとした小さなトンネルは、この冒険のハイライト。朝一番にはコウモリに遭遇することもあります。トンネルを抜けるとやまびこ遊歩道。峡谷の自然を全身で感じましょう！

### 6 宇奈月ダム展望台

やまびこコースの折り返し点。重力式コンクリートダムである宇奈月ダム。峡谷の大自然の中に鎮座する巨大なコンクリート構造物はまさに自然と文明の共存を象徴するかのような威厳を放っています。

### 9 駅の足湯「くろなぎ」

全国的にも珍しい駅ホームにある足湯。全国で数々の鉄道車両や建物等を手がけている水戸岡鋭治（みとおかえいじ）氏が設計。鉄道ファンにもお勧めのスポットです。

## 電源開発の遺構を通して ダイナミックな 自然の迫力を体感


宇奈月温泉街は黒部川水力電源開発とともに誕生しました。やまびこコースは自然と文明のコントラストをダイナミックに体感できる冒険心をくすぐる中距離コース。実際に電源開発に使用された線路跡などを歩くことにより、宇奈月温泉と電源開発の歩みと自然と人間の織りなすドラマを全身で感じることができます。小さな冒険の旅に出かけましょう。

凡例

- ☎ = 足湯
- 📍 = プロンズ像
- 🌸 = 花火がよく見えるスポット (8/18、冬季)




トロッコ電車の線路と歩道の立体交差



橋の真ん中のスリリングスポット



山彦橋から、新山彦橋を渡るトロッコ電車に手を振ろう！



冒険心をくすぐるトンネル 朝早くにはコウモリに遭遇することも…



宇奈月国際会館「セレネ」

### 7 宇奈月神社

電源開発とともに誕生した宇奈月温泉街を守る神社。山の神様と水の神様が祀られ、参拝すると心と体に黒部峡谷の自然のエネルギーが満ちてくるようです。

### 8 宇奈月国際会館「セレネ」

黒部峡谷の大自然をテーマとした絵画美術館を併設した黒部市宇奈月国際会館。現代日本画壇を代表する作家が黒部峡谷を題材として作品を創作展示し、秘境黒部の厳しく美しい自然の姿を伝えています。



Q. ポスターにも使われるこのアングルはどこ？



宇奈月ダムの展望台から望む迫力の宇奈月ダム